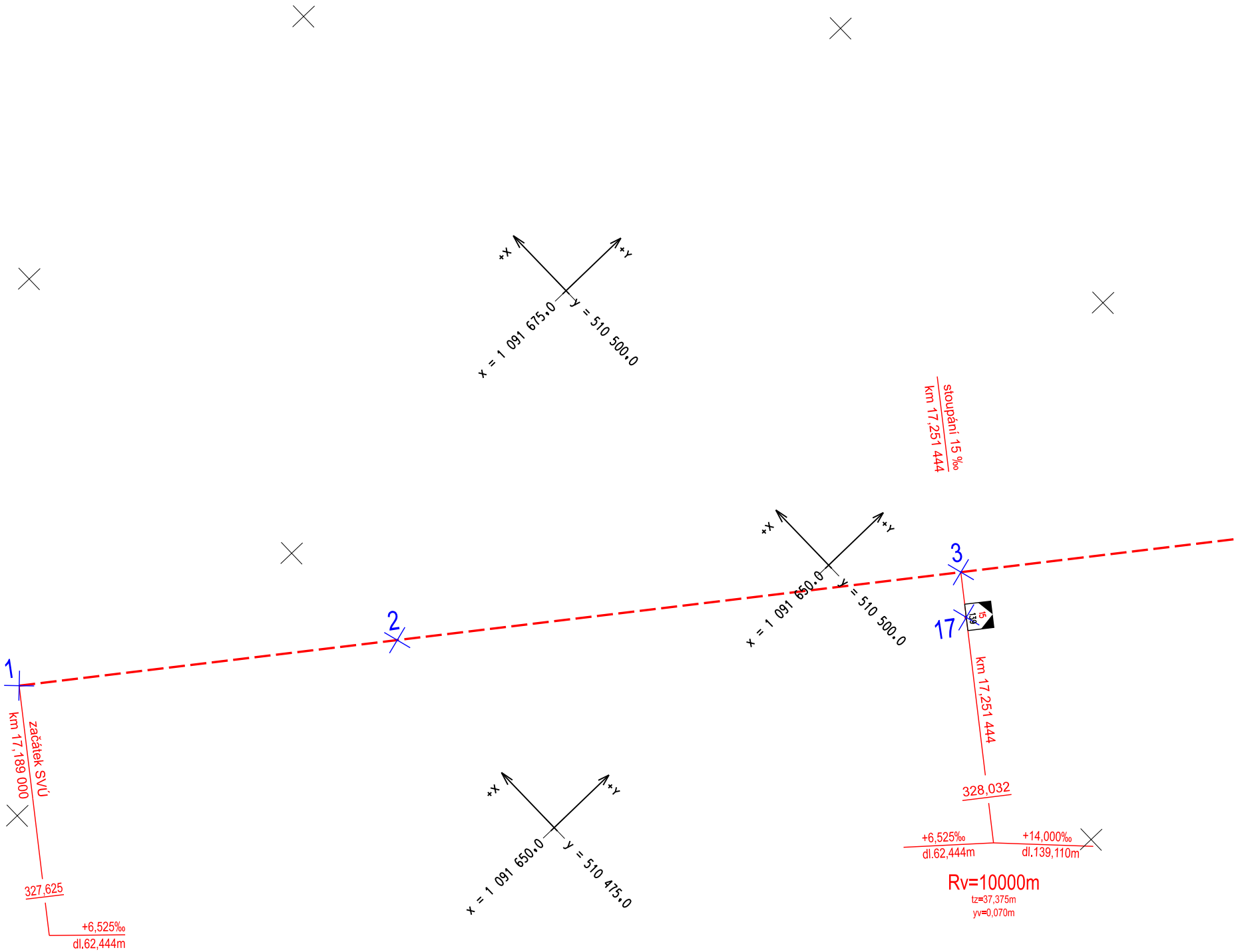
+X
+Y
x = 1 091 675.0
y = 510 500.0
stoupání 15 ‰
km 17,251 444
+X
+Y
x = 1 091 650.0
y = 510 500.0
1
2
3
17
15
139
začátek SVÚ
km 17,189 000
327,625
+6,525‰
dl.62,444m
+X
+Y
x = 1 091 650.0
y = 510 475.0
km 17,251 444
328,032
+6,525‰
dl.62,444m
+14,000‰
dl.139,110m
Rv=10000m
tz=37,375m
yv=0,070m

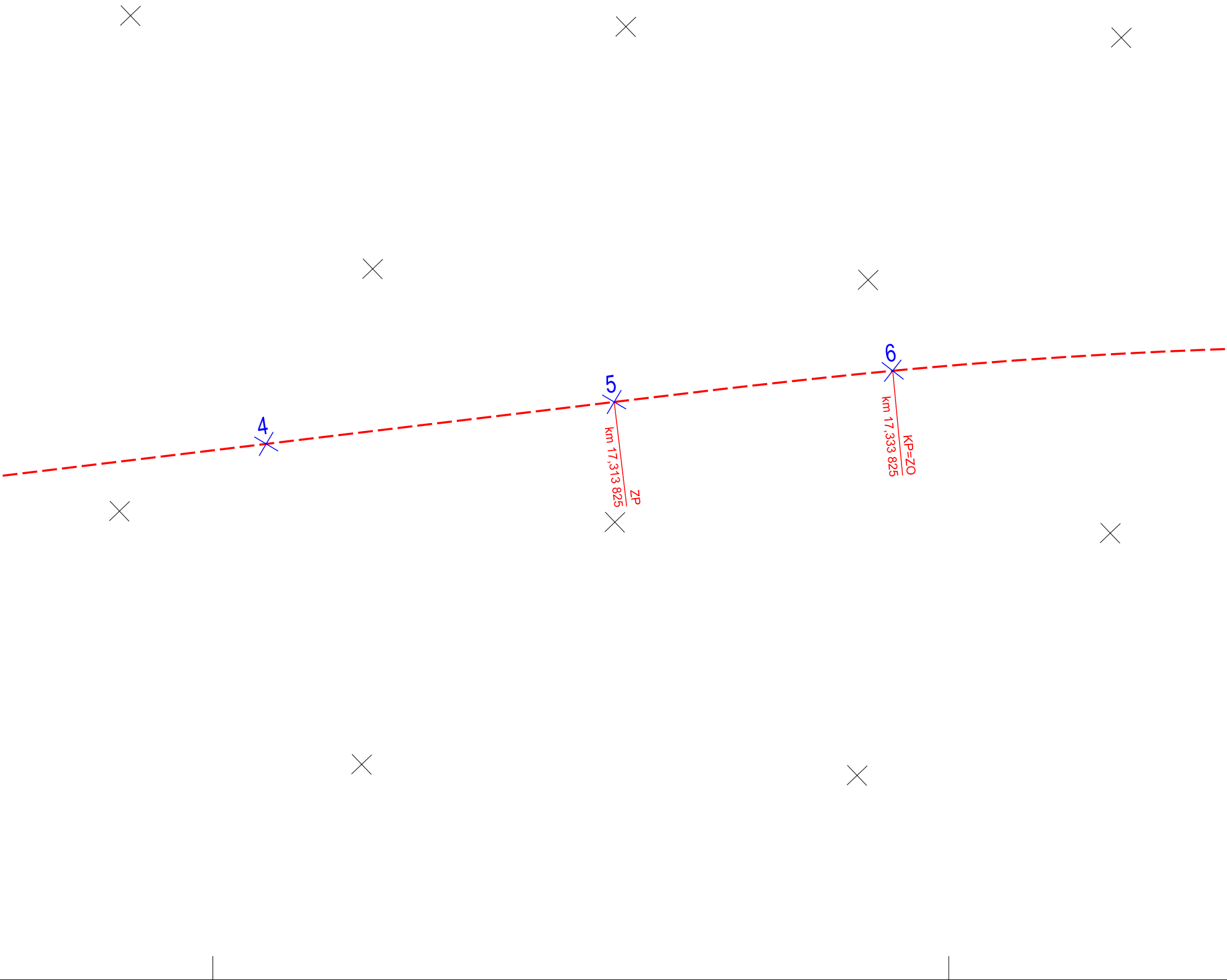
4
5
km 17,313 825
ZP
6
km 17,333 825
KP=ZO

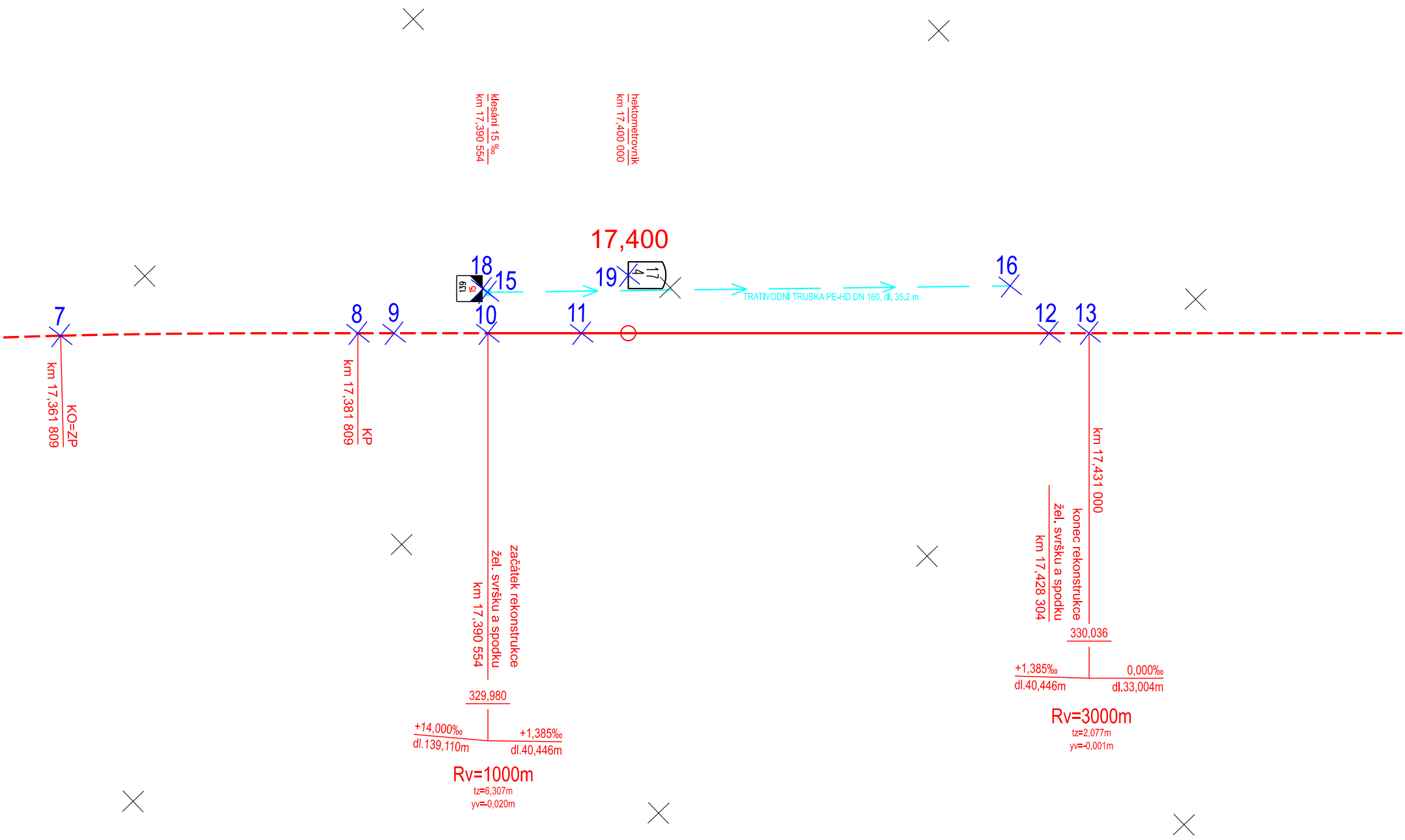
klesání 15 ‰
km 17,390 554
hektometrovník
km 17,400 000
17,400
18
15
139
15
19
17
4
16
TRATIVODNÍ TRUBKA PE-HD DN 160, dl. 35.2 m
7
8
9
10
11
12
13
KO=ZP
km 17,361 809
KP
km 17,381 809
začátek rekonstrukce
žel. svršku a spodku
km 17,390 554
329,980
+14,000‰
dl.139,110m
+1,385‰
dl.40,446m
Rv=1000m
tz=6,307m
yv=-0,020m
konec rekonstrukce
žel. svršku a spodku
km 17,428 304
km 17,431 000
330,036
+1,385‰
dl.40,446m
0,000‰
dl.33,004m
Rv=3000m
tz=2,077m
yv=-0,001m

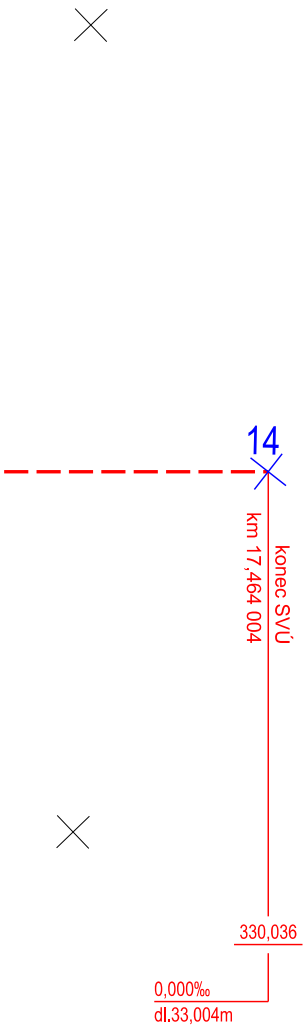
14
km 17,464 004
konec SVÚ
330,036
0,000‰
dl.33,004m

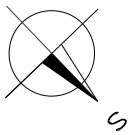

sfdi
STÁTNÍ FOND DOPRAVNÍ INFRASTRUKTURY

Orientační schéma:

žst. Svobodné Heřmanice
žst. Jakartovice
Opava
P7844
žst. Dolní Životice

Razítko oprávněné osoby:

Podpis: Datum:

Revize:	Datum:	Popis:	Kontroloval:
000	7/2021	Definitivní odevzdání dokumentace	Ing. Michal Kasaj

Stavebník/Investor:	**Správa železnic, státní organizace**
Adresa:	Dlážděná 1003/7, 110 00 Praha 1
Zástupce investora:	Stavební správa východ
Adresa:	Nerudova 1, 779 00 Olomouc

SPRÁVA ŽELEZNIC

Zhotovitel stavby:	**MORAVIA CONSULT Olomouc a.s.**
Adresa:	Legionářská 1085/8, 779 00 Olomouc
Kontakt:	T: +420 585 570 444 E: moravia@moravia.cz
Zhotovitel objektu:	**MORAVIA CONSULT Olomouc a.s.**
Adresa:	Legionářská 1085/8, 779 00 Olomouc
Kontakt:	T: +420 585 570 444 E: moravia@moravia.cz

Hlavní projektant (HIP):	Specialista:	Odpovědný projektant:	Zpracovatel:
Ing. Michal Kasaj	Ing. Michal Kasaj	Ing. Michal Kasaj	Ing. Michal Kasaj

Název stavby/akce:	**Rekonstrukce a doplnění závor na přejezdu P7844 v km 17,407 trati odb. Moravice (mimo) - Svobodné Heřmanice (včetně)**	Označení (S-kód): S622000193
		Zakázka: 20-084-232-SR
Název části:	Kolejový svršek a spodek	Označení části: D.2.1.01
Název objektu:	t.ú. odb. Moravice (mimo) - Svobodné Heřmanice (včetně) - železniční svršek t.ú. odb. Moravice (mimo) - Svobodné Heřmanice (včetně) - železniční spodek	Označení objektu/komplexu: SK 01-21-02
Název přílohy:	Vytyčovací výkres	Číslo přílohy: 2. 0.5.1
Název dílčí části přílohy:		Paré:

Kraj:	Katastrální území:	TUDU:
Moravskoslezský	Lituitovice [686018]	2271 06

Stupeň dokumentace:	Datum zpracování:	Formáty:	Měřítko:
DUSP+PDPS	7/2021	7 x A4	1:250

S-kód:	Stupeň dokumentace:	Část:	Objekt:	Podobjekt:	Příloha:	Revize:
S 6 2 2 0 0 0 1 9 3	– P D P S	– D 2 1 0 1	– S K 0 1 2 1 0 2	– X X	– 2 – 0 5 1	– 0 0 0

DOKUMENT LZE UŽÍVAT POUZE VE SMYSLU PŘÍSLUŠNÉ SMLOUVY O DÍLO. ŽÁDNÁ JEHO ČÁST NEMŮŽE BÝT DLE ZÁKONA č.121/2000 Sb. KOPÍROVÁNA NEBO JINAK ROZŠIŘOVÁNA BEZ SOUHLASU MORAVIA CONSULT Olomouc a.s.